

PRÉFET DE LA RÉGION GUYANE

DIRECTION DE L'ENVIRONNEMENT
DE L'AMÉNAGEMENT ET DU LOGEMENT
Service Risques, Énergie Mines et Déchets

Unité Mines & carrières

ARRÊTÉ N° 2015-268-0003 du 25/09/2015

MODIFIANT

l'arrêté n° 2014 134-0011 du 14 mai 2014 autorisant la SARL Guyane Mines et Carrières à exploiter une mine aurifère sur le territoire de la commune de Maripasoula sur la crique "Petit Inini" (AEX n°06/2014)

**LE PRÉFET DE LA RÉGION GUYANE
CHEVALIER DE L'ORDRE NATIONAL DU MÉRITE**

VU le code minier ;

VU le code de l'environnement ;

VU le code du patrimoine, livre V, portant réglementation des fouilles archéologiques, complété et modifié par l'article 17 de la loi n° 2004-804 du 9 août 2004 ;

VU la loi n° 98-297 du 21 avril 1998 portant extension partielle et adaptation du code minier aux départements d'Outre-Mer ;

VU la loi n° 46-451 du 19 mars 1946 érigeant en départements français, la Guadeloupe, la Guyane, la Martinique et la Réunion ;

VU le décret n° 47-1018 du 7 juin 1947 relatif à l'organisation départementale et à l'institution préfectorale dans les nouveaux départements ;

VU le décret n° 80-331 du 07 mai 1980 modifié, portant règlement général des industries extractives ;

VU le décret n° 2001-204 du 6 mars 2001 relatif aux autorisations d'exploitation de mines dans les départements d'outre-mer ;

VU le décret n° 2002-89 du 16 janvier 2002 relatif aux procédures administratives et financières en matière d'archéologie préventive ;

VU le décret n° 2006-648 du 2 juin 2006 relatif aux titres miniers et aux titres de stockage souterrain ;

VU le décret n° 2006-649 du 2 juin 2006 relatif aux travaux miniers, aux titres de stockage souterrain et à la police des mines et des stockages souterrains ;

VU le décret n° 2011-2105 du 30 décembre 2011 portant approbation du schéma départemental d'orientation minière (SDOM) de la Guyane ;

VU le décret n° 2011-2106 du 30 décembre 2011 portant dispositions de mise en œuvre du schéma départemental d'orientation minière (SDOM) de la Guyane ;

VU l'arrêté préfectoral n° 1232 du 08 juin 2004 interdisant l'utilisation du mercure pour l'exploitation aurifère en Guyane ;

VU le décret du 5 juin 2013 relatif à la nomination de M. Eric SPITZ, en qualité de Préfet de la région Guyane, préfet de la Guyane ;

VU le décret 15 avril 2015 portant nomination de M. Yves de ROQUEFEUIL, administrateur territorial, sous-préfet hors classe, en qualité de secrétaire général de la préfecture de la Guyane ;

VU l'arrêté n° 2015124 – 0001/BMIE/PREF du 4 mai 2015 portant délégation de signature à M. Yves de ROQUEFEUIL, secrétaire général de la préfecture de la Guyane ; ;

VU l'arrêté préfectoral n° 2014 134-0011 du 14 mai 2014 autorisant la SARL Guyane Mines et Carrières à exploiter une mine aurifère sur le territoire de la commune de Maripasoula sur la crique "Petit Inini" (AEX n° 06/2014) ;

VU le dossier de demande d'autorisation d'exploiter une mine aurifère de type alluvionnaire sur le territoire de la commune de Maripasoula, sur la crique "Petit-Inini", déposé le 27 juin 2013 par la SARL Guyane Mines et Carrières, complété le 25 octobre 2013 ;

VU le dossier de demande de modification de l'arrêté n° 2014 134-0011 du 14 mai 2014, déposé le 30 octobre 2014 en préfecture de Guyane et complété le 20 juillet 2015 ;

VU le rapport de la Direction de l'Environnement de l'Aménagement et du Logement de la Guyane (DEAL) en date du 1er septembre 2015 ;

VU l'avis de la commission départementale des mines réunie en sa séance du 9 septembre 2015;

CONSIDERANT que les mesures prescrites par l'arrêté n° 2014 134-0011 du 14 mai 2014 sont de nature à protéger les intérêts visés à l'article L. 161-1 du code minier ;

CONSIDERANT que les mesures prescrites par l'arrêté n° 2014 134-0011 du 14 mai 2014 sont de nature à protéger les intérêts visés à l'article L 211-1 du code de l'environnement ;

CONSIDERANT que l'instruction de la demande de modification du 30 octobre 2014 complétée le 20 juillet 2015 n'a pas permis l'identification d'enjeux environnementaux supplémentaires par rapport aux éléments du dossier initial ;

CONSIDERANT que la SARL Guyane Mines et Carrières a fait connaître au préfet les modifications qu'il envisageait d'apporter à ses travaux, conformément aux dispositions prévues par l'article 12 du décret n° 2001-204 du 06 mars 2001 susvisé ;

CONSIDERANT que les enjeux environnementaux du secteur ont été pris en compte au travers de la notice d'impact du dossier initial et des engagements de l'exploitant dans son dossier de demande de modification de limites de l'AEX n° 06/2014 ;

CONSIDERANT qu'en application de l'article 12 du décret 2001-204 du 6 mars 2001 susvisé, le bénéficiaire d'une autorisation d'exploitation est tenu de faire connaître sans délai au préfet les modifications qu'il envisage d'apporter à ses travaux, au calendrier de leur réalisation, à ses installations ou à ses méthodes de travail lorsqu'elles sont de nature à entraîner un changement notable des données initiales figurant dans le dossier de la demande d'autorisation. Dans ce cas, après avoir consulté les services intéressés, si les changements prévus le justifient, le préfet prend un arrêté modifiant les conditions particulières fixées en application de l'article 11 du présent décret ;

CONSIDERANT qu'en application des articles L.611-14 du code minier et 11 du décret n°2001-204 du 06 mars 2001 relatif aux autorisations d'exploitation de mines dans les départements d'outre-mer, le préfet fixe les conditions particulières dans lesquelles les travaux sont entrepris, exécutés et arrêtés dans le respect des intérêts mentionnés aux articles L.161-1 et des obligations énoncées à l'article L.161-2 ;

SUR proposition du secrétaire général de la préfecture de la Guyane,

ARRETE

ARTICLE 1 :

L'arrêté préfectoral n° 2014 134-0011 du 14 mai 2014 autorisant la SARL Guyane Mines et Carrières à exploiter une mine aurifère sur le territoire de la commune de Maripasoula sur la crique "Petit Inini" (AEX n°06/2014), est modifié comme suit :

I. le tableau de l'article 1.2 est remplacé par le tableau suivant :

AEX n° 06/2014 "Crique Petit Inini"			
1	Nord Est	190 202 E	417 338 N
2	Sud Est	190 736 E	416 492 N
3	Sud Ouest	189 890 E	415 959 N
4	Nord Ouest	189 357 E	416 805 N

II. Les plans de phasage de l'annexe 2 de l'arrêté préfectoral n° 2014 134-0011 du 14 mai 2014 sont complétés par les plans de phasage figurant à l'annexe 2 du présent arrêté

ARTICLE 2 :

Le présent arrêté est notifié à la SARL Guyane Mines et Carrières.

Une copie de cet arrêté est affichée à la mairie de Maripasoula, pour y être consultée par le public, sur simple demande.

ARTICLE 3 : VOIES DE RECOURS

Le présent arrêté peut faire l'objet d'un recours devant le tribunal administratif de CAYENNE, par les tiers, personnes physiques ou morales, les communes intéressées ou leurs groupements, dans un délai de deux mois, à compter de sa notification, en raison des inconvénients ou dangers que le fonctionnement des installations peut présenter pour les intérêts visés à l'article L. 161-1 du code minier et L 211-1 du code de l'environnement.

Le présent arrêté peut faire l'objet d'un recours devant le tribunal administratif de CAYENNE, par l'exploitant, dans un délai de deux mois à compter de la notification du présent arrêté.

ARTICLE 4 : EXECUTION

Le secrétaire général de la préfecture de GUYANE, le maire de Maripasoula, le directeur de l'environnement, de l'aménagement et du logement de Guyane sont chargés, chacun en ce qui le concerne, de l'exécution du présent arrêté qui est publié au recueil des actes administratifs.

Copies :

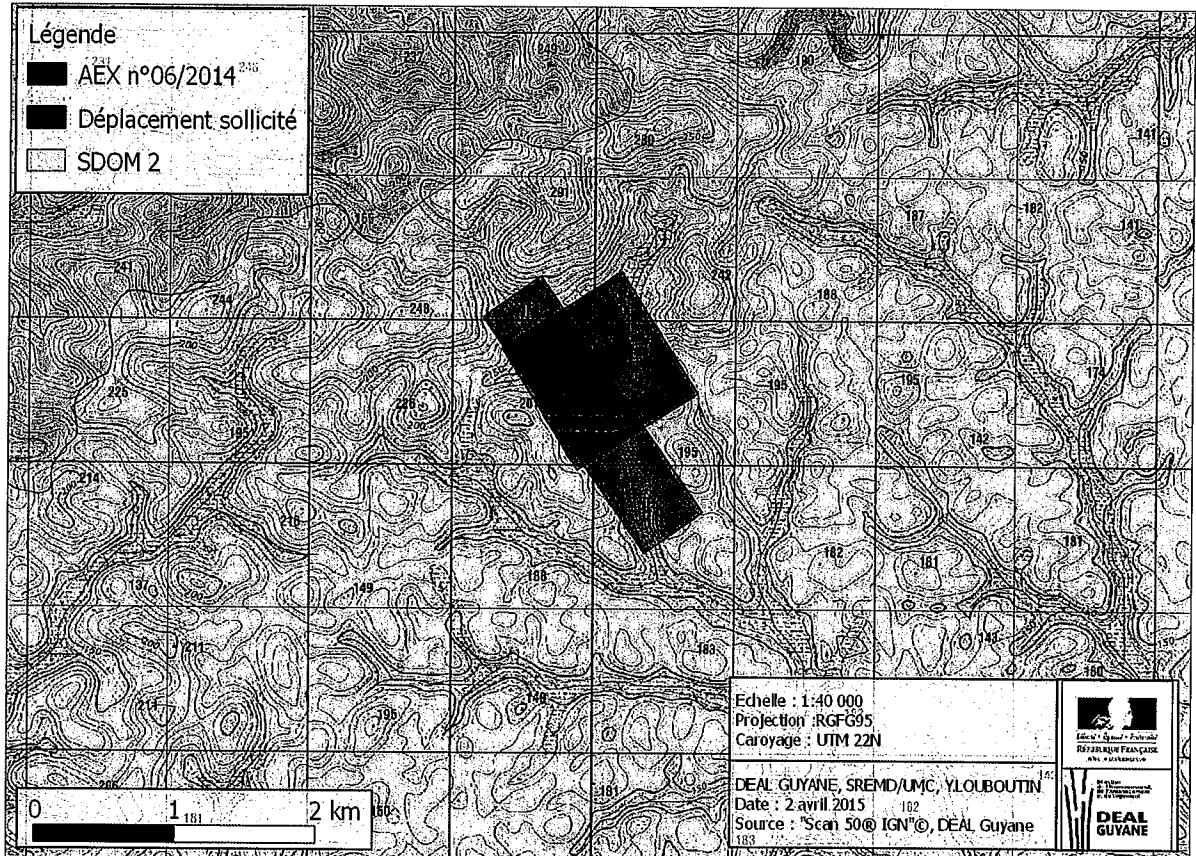
-	DEAL	1
-	Groupement de Gendarmerie	1
-	ONF	1
-	DAC	1
-	ARS	1
-	DAAF	1
-	DSF	1
-	DIECCTE	1
-	Intéressé	1
-	Mairie de Maripasoula	1

Le Préfet
Pour le Préfet
Le secrétaire général

Yves de ROQUEFEUIL

ANNEXE 1 DE L'ARRÊTÉ N°

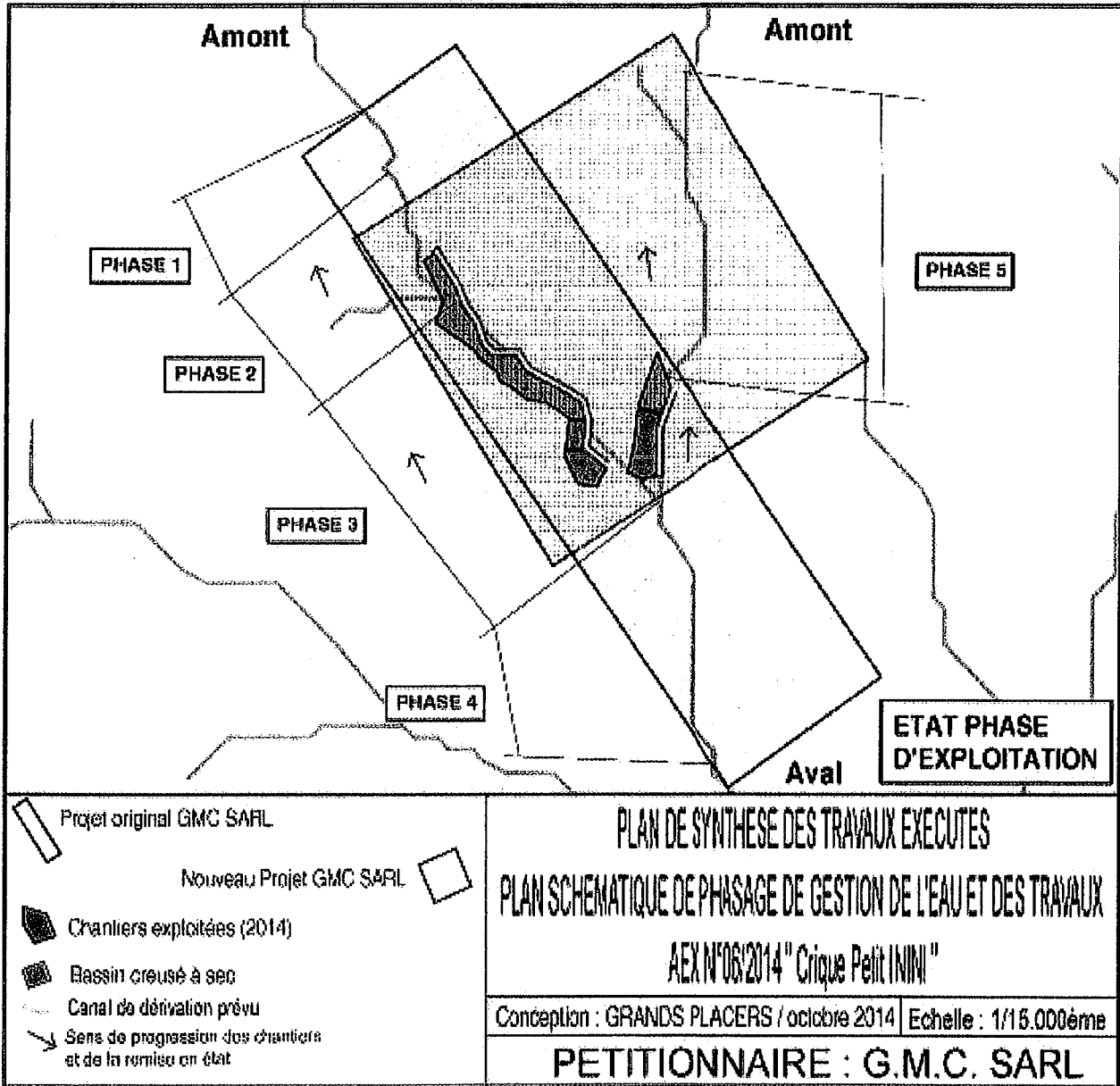
Positionnement du titre AEX 06/2014



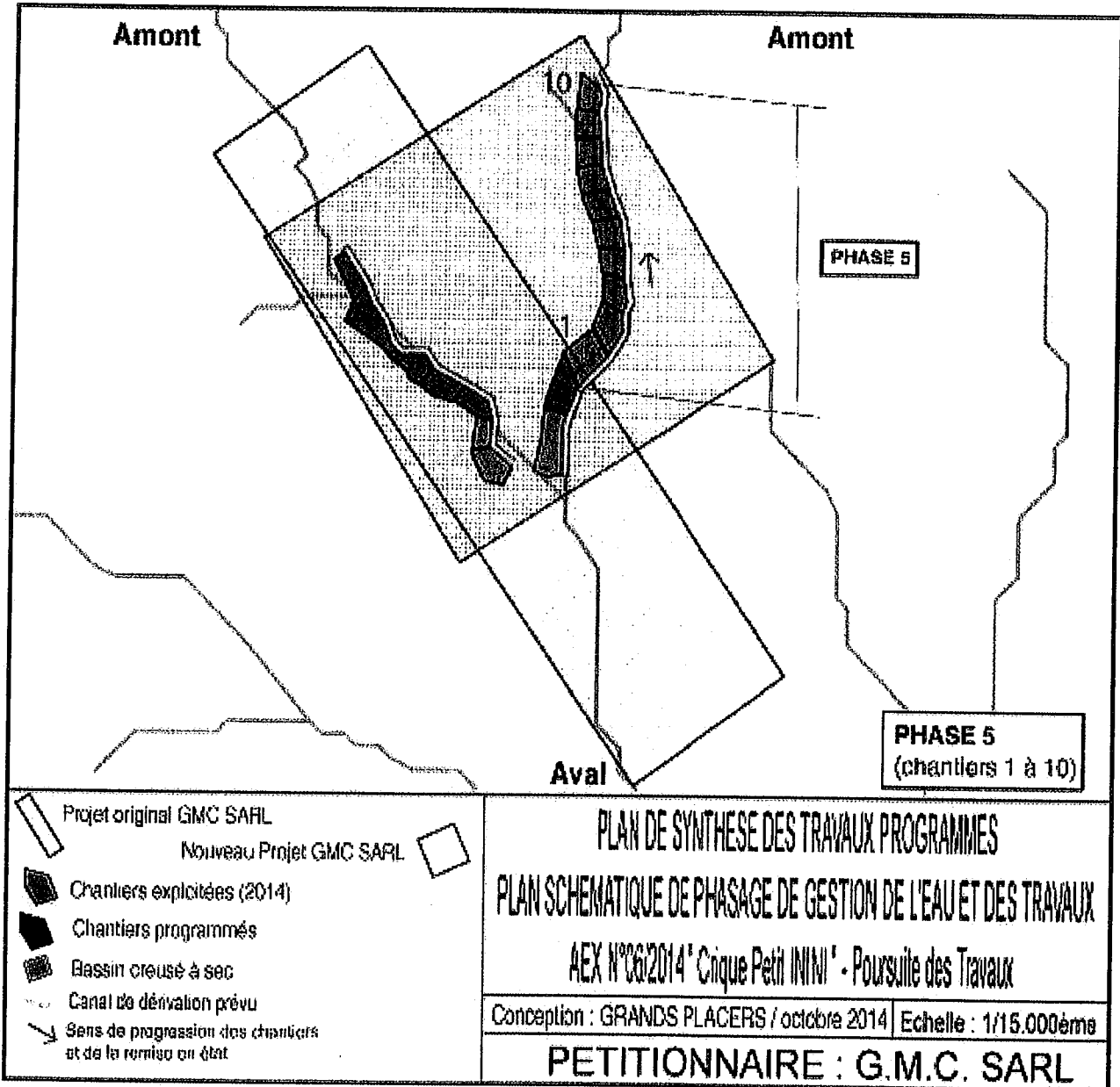
Nouvelles coordonnées géographiques UTM 22 N dans le système de géo référencement : EPSG/2972 - RGFG95, de la nouvelle position de l'AEX n°06/2014 :

AEX n° 06/2014 "Crique Petit Inini"			
1	Nord Est	190 202 E	417 338 N
2	Sud Est	190 736 E	416 492 N
3	Sud Ouest	189 890 E	415 959 N
4	Nord Ouest	189 357 E	416 805 N

PLANS DE PHASAGE DES TRAVAUX DU SITE AEX N° 06/2014



ANNEXE 2 DE L'ARRÊTÉ N°



ANNEXE 2 DE L'ARRÊTÉ N°

